

Podrobný podélný profil: BOČNÍ CESTA M 1:250/25
Rozsah: km 0,00000 - km 0,03094

SKLONOVÉ POMĚRY:

SROVNÁVACÍ ROVINA:

KÓTY NIVELETY:

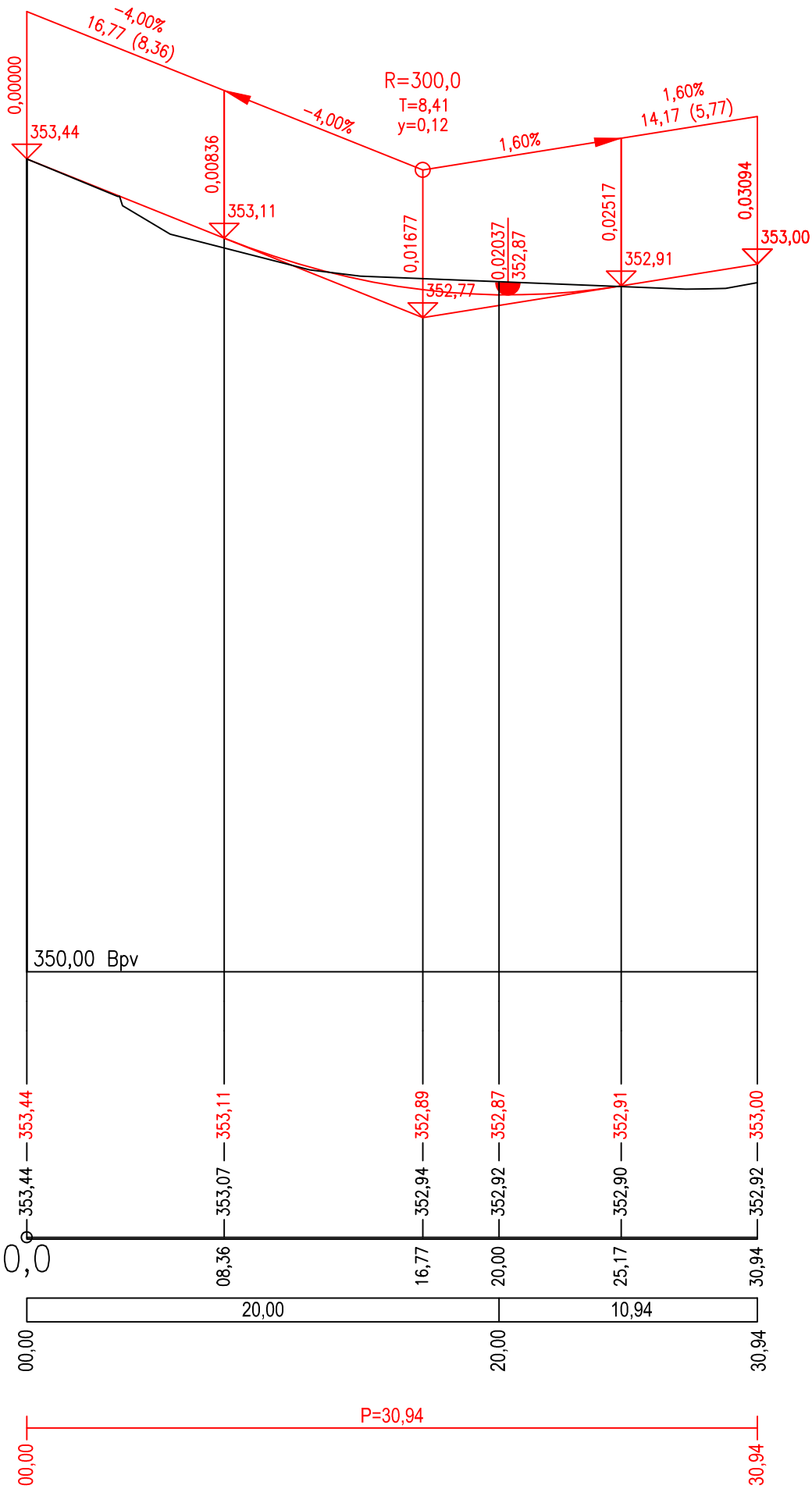
KÓTY TERÉNU:

STANIČENÍ:

VZDÁLENOST PŘ. ŘEZŮ:

STANIČENÍ PŘ. ŘEZŮ:

SMĚROVÉ POMĚRY:



Podrobný podélný profil: BOČNÍ CESTA 2 M 1:250/25
Rozsah: km 0,00000 - km 0,01330

SKLONOVÉ POMĚRY:

SROVNÁVACÍ ROVINA:

KÓTY NIVELETY:

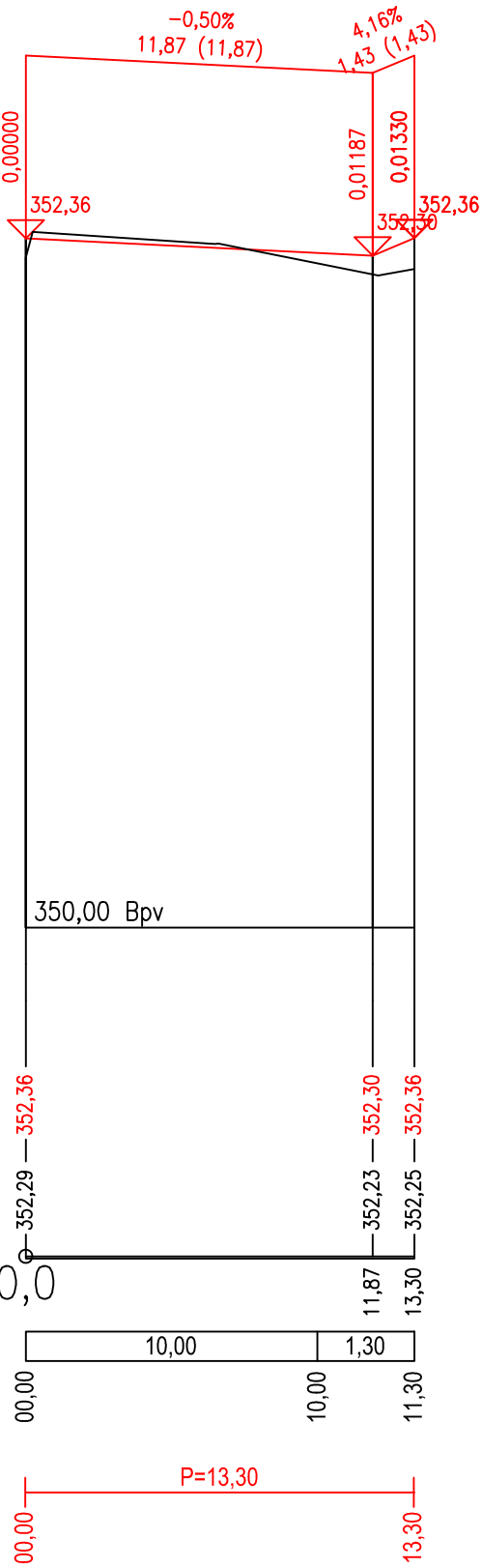
KÓTY TERÉNU:

STANIČENÍ:

VZDÁLENOST PŘ. ŘEZŮ:


STANIČENÍ PŘ. ŘEZŮ:

SMĚROVÉ POMĚRY:



VÝŠKOVÝ SYSTÉM B.P.V.

SOUŘADNICOVÝ SYSTÉM JTSK

<div><div></div><div><div>NOZA, s.r.o.</div><div>Huťská 229, 272 01 Kladno, tel.: 777 120 939 e-mail: info@nozasro.cz, www.nozasro.cz IČ: 247 67 417; DIČ: CZ247 67 417</div></div></div>			
VYPRACOVAL:	Ing. Martin Lukeš		
ZODPOVĚDNÝ PROJEKTANT:	Ing. Tomáš Kapal		
INVESTOR:	Město Buštěhrad Revoluční 1, 273 43 Buštěhrad	ČÍSLO ZAKÁZKY:	2016135P
KATASTRÁLNÍ ÚZEMÍ:	Buštěhrad (616397)	STUPEŇ:	DPS
KRAJ:	Středočeský	DATUM:	12/2018
AKCE:	BUŠTĚHRAD, REVITALIZACE SPORTOVNÍHO AREÁLU SO 101 - DOPRAVNÍ ŘEŠENÍ	FORMÁTŮ A4:	4 (420x420)
PŘÍLOHA:	PODÉLNÝ PROFIL BOČNÍCH CEST	MĚŘÍTKO:	1:250/25
		ČÍSLO PŘÍLOHY:	PARÉ:
		D.101.4.4	